

**UCHWAŁA NR XVI/85/2016
RADY MIEJSKIEJ W ZAWIDOWIE**

z dnia 21 marca 2016 r.

w sprawie wyrażenia opinii w przedmiocie uznania za las ochronny lasów będących własnością Skarbu Państwa, będących w zarządzie Nadleśnictwa Pieńsk położonych na terenie gminy Zawidów.

Na podstawie art. 16 ust. 2 ustawy z dnia 28 września 1991 r. o lasach (Dz. U. 2015 r. poz. 2100) Rada Miejska w Zawidowie uchwała, co następuje:


§ 1. Opiniuje pozytywnie wniosek Regionalnej Dyrekcji Lasów Państwowych we Wrocławiu w sprawie uznania lasów będących własnością Skarbu Państwa – Nadleśnictwo Pieńsk położonych na terenie gminy Zawidów, za las ochronny. Mapa pogładowa projektowanych lasów ochronnych stanowi załącznik Nr 1 do uchwały, a wykaz lasów wnioskowanych o uznanie za ochronne zawiera załącznik Nr 2 do uchwały.

§ 2. Powierzchnia lasów wnioskowanych o uznanie za ochronne na terenie Gminy Zawidów wg kategorii ochronności lasy uszkodzone przez przemysł i lasy wodochronne, wynosi – 0,27 ha.

§ 3. Wykonanie uchwały powierza się Burmistrzowi Miasta Zawidowa.

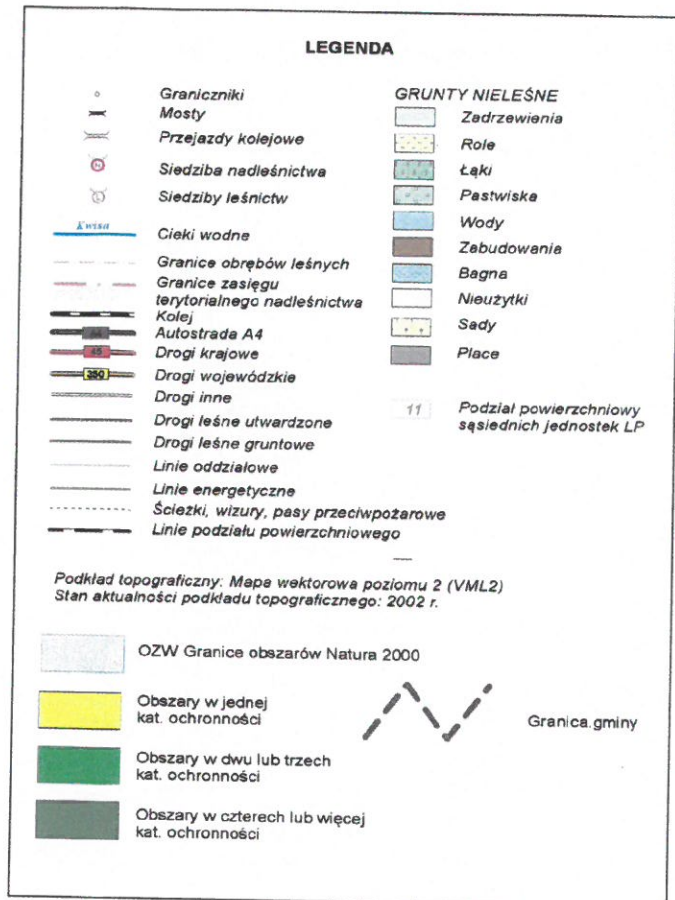
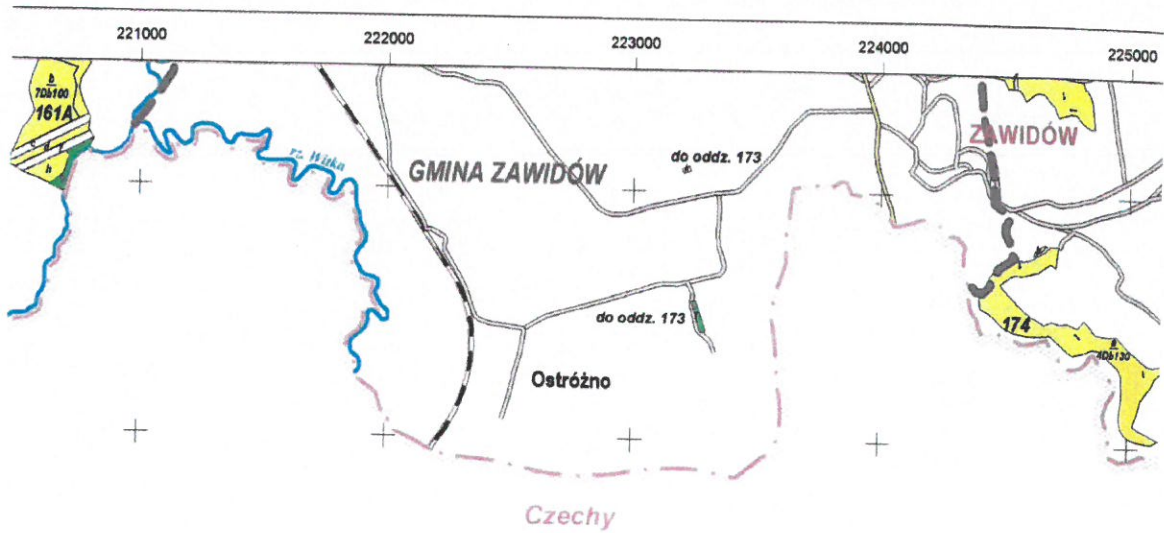
§ 4. Uchwała wchodzi w życie z dniem jej podjęcia i podlega ogłoszeniu na tablicy ogłoszeń Urzędu Miejskiego w Zawidowie.

Przewodniczący Rady
Miejskiej



Andrzej Pilarski

Załącznik nr 1 do Uchwały Nr XVI/85/2016
Rady Miejskiej w Zawidowie z dnia 21 marca 2016 r.



Przewodniczący
Rady Miejskiej
Andrzej Pilarski

Wykaz lasów wnioskowanych o uznanie za ochronne

Nadleśnictwo: Pieńsk
Obręb leśny: Zgorzelec

Gmina: Zawidów

Określenie powierzchni i opis lasu				Uzasadnienie wniosku	Wnioskowane szczególne sposoby prowadzenia gospodarki leśnej
Wiodąca kategoria ochronności	Oddziały i pododdziały	Powierzchnia w ha	Opis lasu	a) cel uznania b) skutki społeczne c) skutki przyrodnicze d) skutki ekonomiczne	a) ograniczenie pozysk. b) nakazy wykonania określonych zabieg. c) konieczność założenia i utrzymania urządzeń ochronnych d) ograniczenie udostępniania lasu
1	2	3	4	5	6
<p>Lasy ochronne:</p> <ul style="list-style-type: none"> - lasy uszkodzone przez przemysł, - lasy wodochronne 	173 j;	0,27	Grunt leśny przeznaczony do naturalnej sukcesji na siedlisku lasowym z występującymi pojedynczo dębami i brzoźami.	<p>a) cel uznania: Ochrona lasów wykazujących uszkodzenia drzewostanów na skutek emitowanych gazów i pyłów przez zakłady przemysłowe, objawiające się redukcją aparatu asymilacyjnego ponad 25%; lasy pełniące funkcje wodochronne, położone w bezpośrednim sąsiedztwie cieków wodnych, ochrona źródeł i siedlisk wilgotnych</p> <p>b) skutki społeczne: Poprawa stanu środowiska przyrodniczego poprzez utrzymanie korzystnego wpływu lasu na człowieka. Ograniczenie skutków negatywnego oddziaływania wyemitowanych gazów i pyłów.</p> <p>c) skutki przyrodnicze: Podniesienie odporności lasów na antropopresję. Zachowanie biologicznej różnorodności środowiska przyrodniczego, tworzenie złożonej struktury wiekowej, gatunkowej i przestrzennej drzewostanów</p> <p>d) skutki ekonomiczne: ograniczenie funkcji gospodarczych na rzecz ochronnych funkcji lasów. Zwiększenie nakładów na zagospodarowanie lasu wynikające z konieczności stosowania złożonych</p>	<p>a) ograniczenie pozyskania: użytkowanie drzewostanów wynikające z potrzeb hodowlanych z zastosowaniem złożonych sposobów zagospodarowania lasu przewidzianych dla danych warunków siedliskowych.</p> <p>b) nakaz wykonywania określonych zabiegów: wykonywanie zabiegów wynikających ze stwierdzonych potrzeb hodowlanych i sanitarnych zapewniających utrzymanie zdolności lasów do trwałego wypełniania przez nie funkcji ochronnych. W procesie odnowienia stosowanie rębni złożonych. Konieczność stosowania w procesie odnowienia osłony górnej, w postaci drzewostanu panującego.</p> <p>c) konieczność założenia i utrzymania urządzeń ochronnych: wynika jedynie z tytułu udostępniania lasu na cele</p>

Określenie powierzchni i opis lasu				Uzasadnienie wniosku	Wnioskowane szczególne sposoby prowadzenia gospodarki leśnej
Wiodąca kategoria ochronności	Oddziały i pododdziały	Powierzchnia w ha	Opis lasu		
1	2	3	4	5	6
				a) cel uznania b) skutki społeczne c) skutki przyrodnicze d) skutki ekonomiczne	a) ograniczenie pozysk. b) nakazy wykonania określonych zabieg. c) konieczność założenia i utrzymania urzędz. ochronnych d) ograniczenie udostępniania lasu
				sposobów zagospodarowania uwzględniających konieczność zachowania trwałości i ciągłości lasów oraz przeciwdziałanie antropopresji.	rekreacyjne – np. prawidłowe oznakowanie i utrzymanie w odpowiednim stanie infrastruktury turystycznej znajdującej się w stanie posiadania nadleśnictwa. d) ograniczenie udostępniania lasu: ogólne udostępnienie lasu wynika jedynie z Ustawy o lasach.
OGÓLEM		0,27			
RAZEM LASY OCHRONNE NADLEŚNICTWO		0,27			

Przewodniczący
Rady Miejskiej
Andrzej Pilarski