

**UCHWAŁA NR XXVII/139/2017
RADY MIEJSKIEJ W ZAWIDOWIE**

z dnia 20 marca 2017 r.

w sprawie dostosowania sieci szkół podstawowych i gimnazjum do nowego ustroju szkolnego.

Na podstawie art. 18 ust. 2 pkt 15 ustawy z dnia 8 marca 1990 roku o samorządzie gminnym (Dz. U. z 2016 r. poz. 446 ze zmianami) oraz art. 210 ust. 1 ustawy z dnia 14 grudnia 2016 roku Przepisy wprowadzające ustawę – Prawo oświatowe (Dz. U. z 2017 r. poz. 60) Rada Miejska w Zawidowie, uchwala się co następuje:

§ 1. Uchwała określa:

- 1) plan sieci publicznej szkoły podstawowej prowadzonej przez Miasto Zawidów a także granice obwodu publicznej szkoły podstawowej prowadzonej przez Miasto Zawidów, na okres od 1 września 2017 roku do dnia 31 sierpnia 2019 roku, który stanowi załącznik nr 1 do niniejszej uchwały;
- 2) plan sieci prowadzonych przez Miasto Zawidów klas dotychczasowego publicznego gimnazjum prowadzonych w szkole podstawowej oraz granice obwodu klas dotychczasowego gimnazjum w szkole podstawowej prowadzonych przez Miasto Zawidów na okres od dnia 1 września 2017 roku do dnia 31 sierpnia 2019 roku, który stanowi załącznik 2 do niniejszej uchwały;
- 3) plan sieci publicznej ośmioletniej szkoły podstawowej prowadzonej przez Miasto Zawidów, a także granice obwodu publicznej ośmioletniej szkoły podstawowej prowadzonej przez Miasto Zawidów od dnia 1 września 2019 roku, który stanowi załącznik 3 do niniejszej uchwały.

§ 2. Szkoła Podstawowa im. Bolesława Chrobrego z siedzibą przy ul. Szkolnej 4 w Zawidowie o strukturze organizacyjnej klas I-VI staje się z dniem 1 września 2017 roku ośmioletnią szkołą podstawową o strukturze organizacyjnej klas I-VIII:

- 1) nazwa szkoły: Szkoła Podstawowa im. Bolesława Chrobrego w Zawidowie,
- 2) siedziba szkoły: ul. Szkolna 4; 59-970 Zawidów.

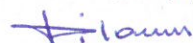
§ 3. Publiczne Gimnazjum z siedzibą przy ul. Szkolnej 4 w Zawidowie włącza się do Szkoły Podstawowej im. Bolesława Chrobrego w Zawidowie z siedzibą przy ul. Szkolnej 4 na następujących warunkach:

- 1) Szkoła Podstawowa im. Bolesława Chrobrego w Zawidowie o strukturze klas I-VIII rozpocznie działalność z dniem 1 września 2017 roku.
- 2) Kształcenie w klasie I Szkoły Podstawowej im. Bolesława Chrobrego w Zawidowie rozpocznie się w roku szkolnym 2017/2018.
- 3) Publiczne Gimnazjum w Zawidowie zakończy działalność 31 sierpnia 2017 roku.

§ 4. Wykonanie uchwały powierza się Burmistrzowi Miasta Zawidowa.

§ 5. Uchwała wchodzi w życie po upływie 14 dni od dnia ogłoszenia w Dzienniku Urzędowym Województwa Dolnośląskiego.

Przewodniczący Rady
Miejskiej




Andrzej Pilarski

**Załącznik Nr 1
do Uchwały Nr XXVII/139/2017
Rady Miejskiej Zawidów
z dnia 20 marca 2017 roku**

Plan sieci publicznej szkoły podstawowej prowadzonej przez Miasto Zawidów a także granice obwodu publicznej szkoły podstawowej prowadzonej przez Miasto Zawidów, na okres od 1 września 2017 roku do dnia 31 sierpnia 2019 roku

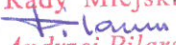
Lp.	Nazwa szkoły	Adres siedziby szkoły, adresy ewentualnych innych lokalizacji prowadzenia zajęć dydaktycznych, wychowawczych i opiekuńczych	Granice obwodu szkoły na:	
			rok szkolny 2017/2018	rok szkolny 2018/2019
1	Szkoła Podstawowa im. Bolesława Chrobrego w Zawidowie	ul. Szkolna 4 59-970 Zawidów	obejmuje teren Miasta Zawidów	obejmuje teren Miasta Zawidów

*Przewodniczący
Rady Miejskiej

Andrzej Pilarzski*

Załącznik Nr 2
do Uchwały Nr XXVII/139/2017
Rady Miejskiej Zawidów
z dnia 20 marca 2017 roku

Plan sieci prowadzonych przez Miasto Zawidów klas dotychczasowego publicznego gimnazjum prowadzonych w szkole podstawowej oraz granice obwodu klas dotychczasowego gimnazjum w szkole podstawowej prowadzonych przez Miasto Zawidów na okres od dnia 1 września 2017 roku do dnia 31 sierpnia 2019 roku


Lp.	Nazwa szkoły	Adres siedziby szkoły, adresy ewentualnych innych lokalizacji prowadzenia zajęć dydaktycznych, wychowawczych i opiekuńczych	Granice obwodu szkoły na:	
			rok szkolny 2017/2018	rok szkolny 2018/2019
1	Klasy dotychczasowego Publicznego Gimnazjum w Zawidowie prowadzone w Szkole Podstawowej im. Bolesława Chrobrego w Zawidowie	ul. Szkolna 4 59-970 Zawidów	obejmuje teren Miasta Zawidów	obejmuje teren Miasta Zawidów

Przewodniczący
Rady Miejskiej

Andrzej Pilarski

**Załącznik Nr 3
do Uchwały Nr XXVII/139/2017
Rady Miejskiej Zawidów
z dnia 20 marca 2017 roku**

Plan sieci publicznej ośmioletniej szkoły podstawowej prowadzonej przez gminę, a także granice obwodu publicznej ośmioletniej szkoły podstawowej prowadzonej przez Miasto Zawidów od dnia 1 września 2019 roku

Lp.	Nazwa szkoły	Adres siedziby szkoły, adresy ewentualnych innych lokalizacji prowadzenia zajęć dydaktycznych, wychowawczych i opiekuńczych	Projekt granic obwodu szkoły od dnia 1 września 2019 roku
1	Szkoła Podstawowa im. Bolesława Chrobrego w Zawidowie	ul. Szkolna 4 59-970 Zawidów	obejmuje teren Miasta Zawidów

**Przewodniczący
Rady Miejskiej**

Andrzej Pilarzski